

# 東京都市計画市街地再開発促進区域の決定 (文京区決定)

都市計画関口一丁目地区市街地再開発促進区域を次のように決定する。

幅員の〔 〕は全幅員

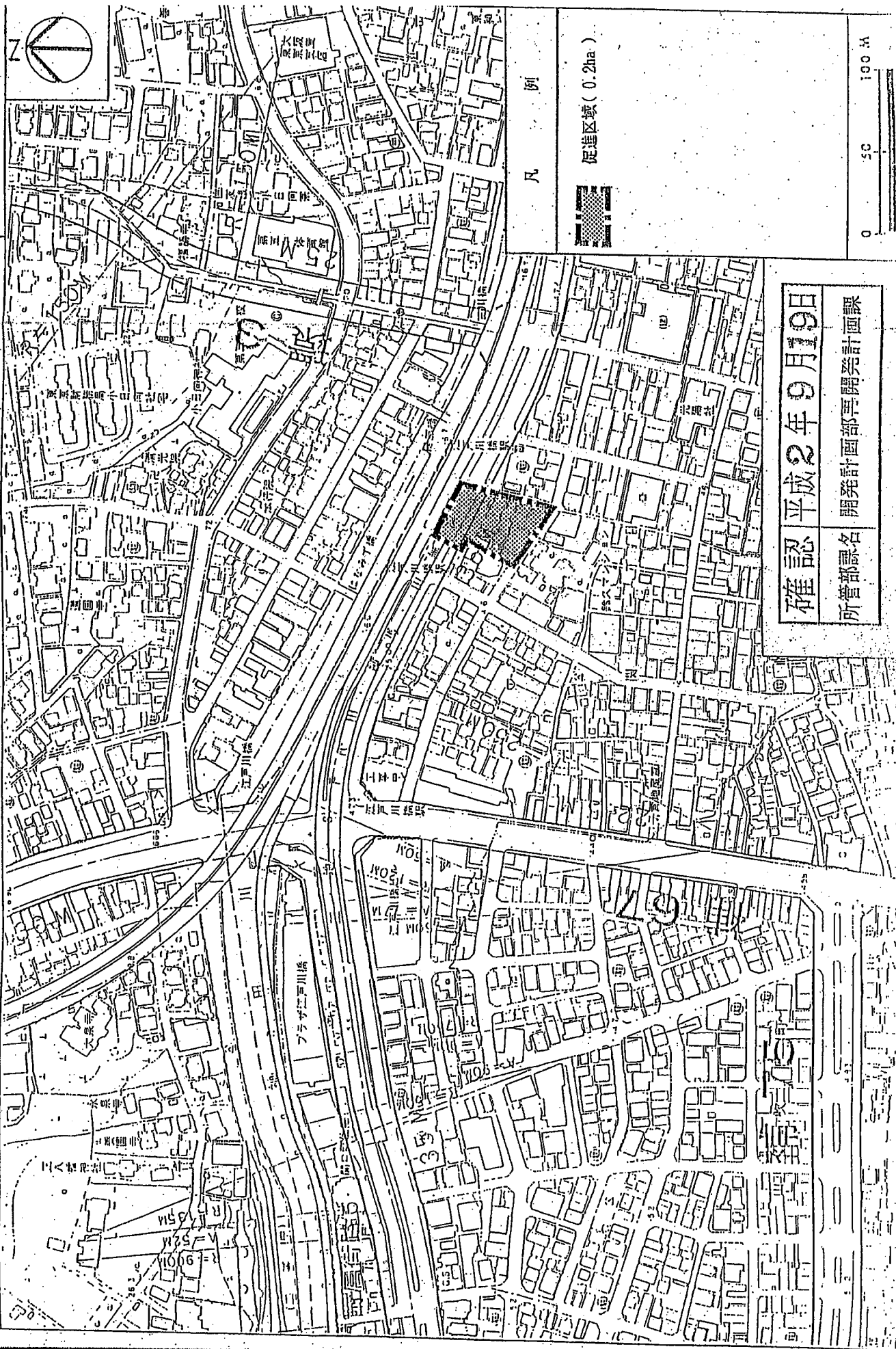
名 称	関口一丁目地区市街地再開発促進区域						
位 置	文京区関口一丁目地内						
促進区域面積	約 0.2 ha						
基幹的 公共施設 の配置 及規模	道 路	種 別	名 称	幅 員	延 長	面 積	備 考
		幹線街路	都市計画道路 放射第7号線	17.5 m (35.0m)	約40m	—	整備済
		区画街路	特別区道 文第133号	4.6 m (6.0m)	約40m	—	既存道路の拡幅
		〃	特別区道 文第134号	3.2 m (6.0m)	約40m	—	既存道路の拡幅
		〃	特別区道 文第138号	5.0 m	約3m	—	既存道路の一部変更
単位整備区		面 積	備 考				
		約 0.2ha					

「区域、基幹的公共施設の配置及び単位整備区の区域は、計画図表示のとおり」

理 由： 土地の高度利用と活力ある地域形成を図るため、市街地整備を促進すべき区域として決定する。

東京都市計画市街地再開発促進区域  
 関口一丁目地区市街地再開発促進区域

図 区域 1 区 画 図



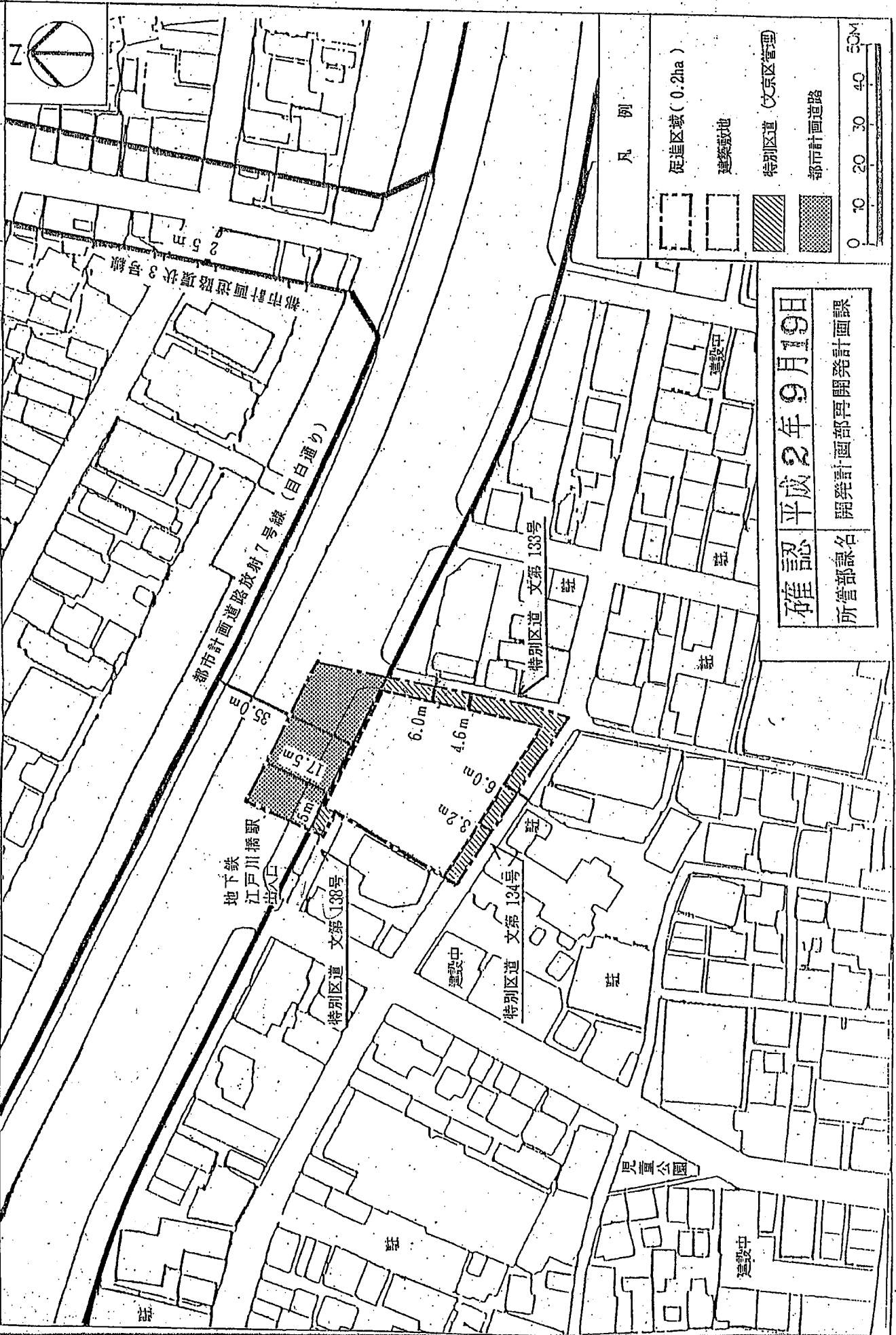
凡 例  
 促進区域 (0.2ha)

確認 平成2年9月19日  
 所管部 署名 開発計画部再開発計画課

0 50 100 M

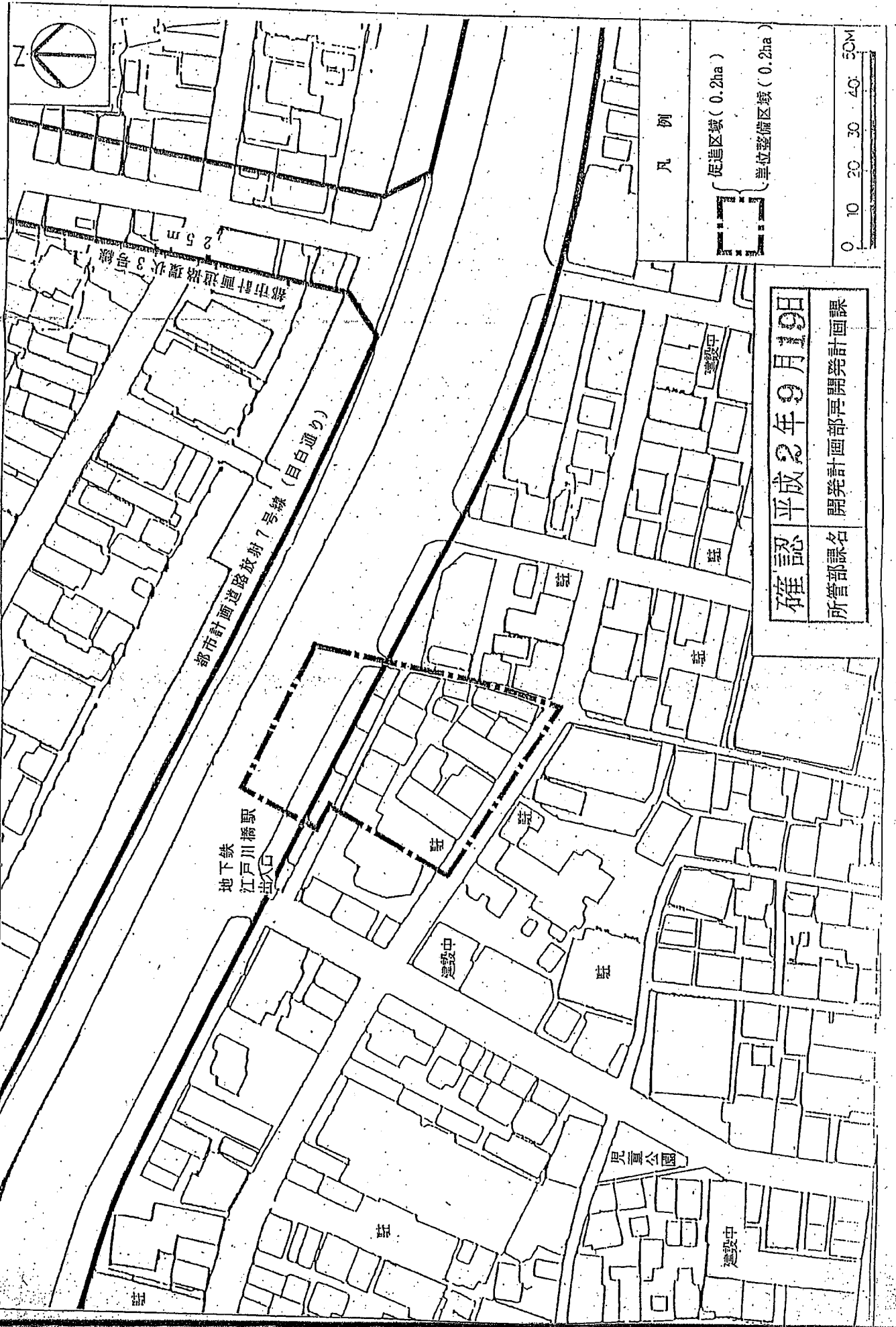
東京都市計画市街地再開発促進区域  
関口一丁目地区市街地再開発促進区域

計画図 2 公共施設配置図



東京都市計画市街地再開発促進区域  
 関口一丁目地区市街地再開発促進区域

計画図 3 単位整備区図



確認 平成29年9月19日  
 所管部課名 開発計画部再開発計画課