

# コミュニティ・ゾーン

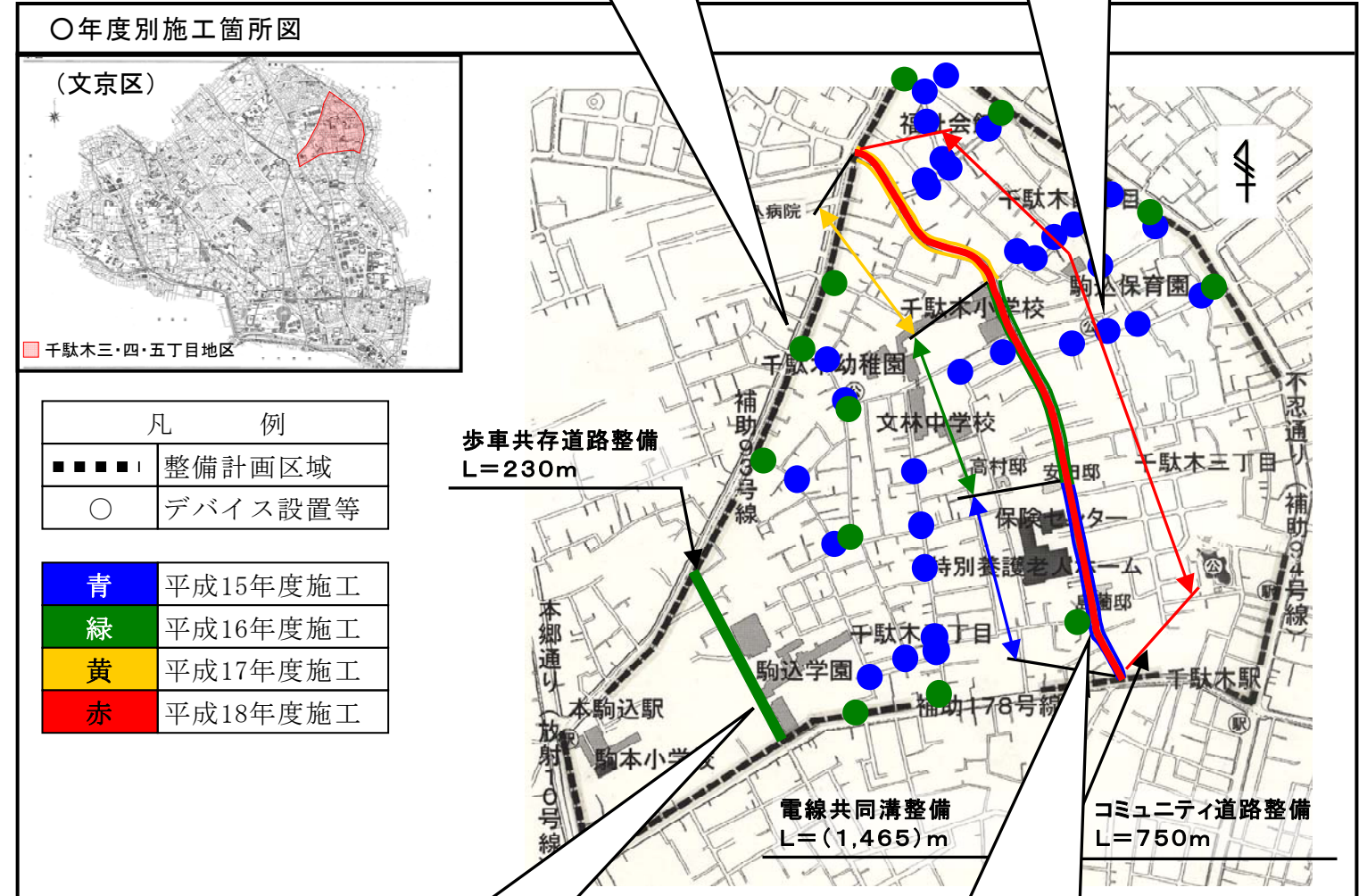
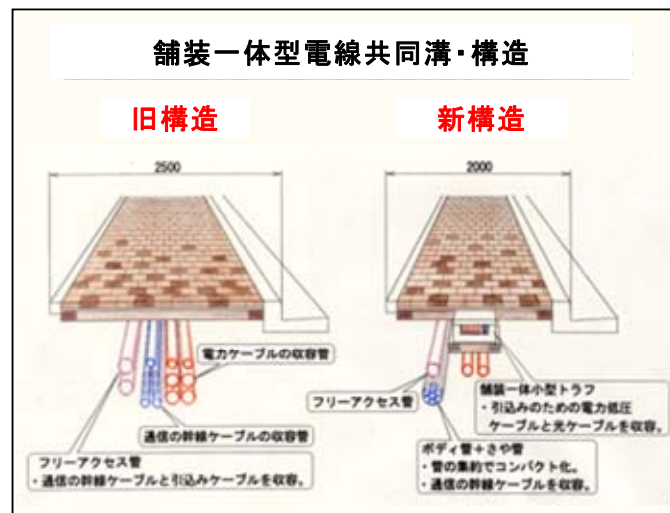
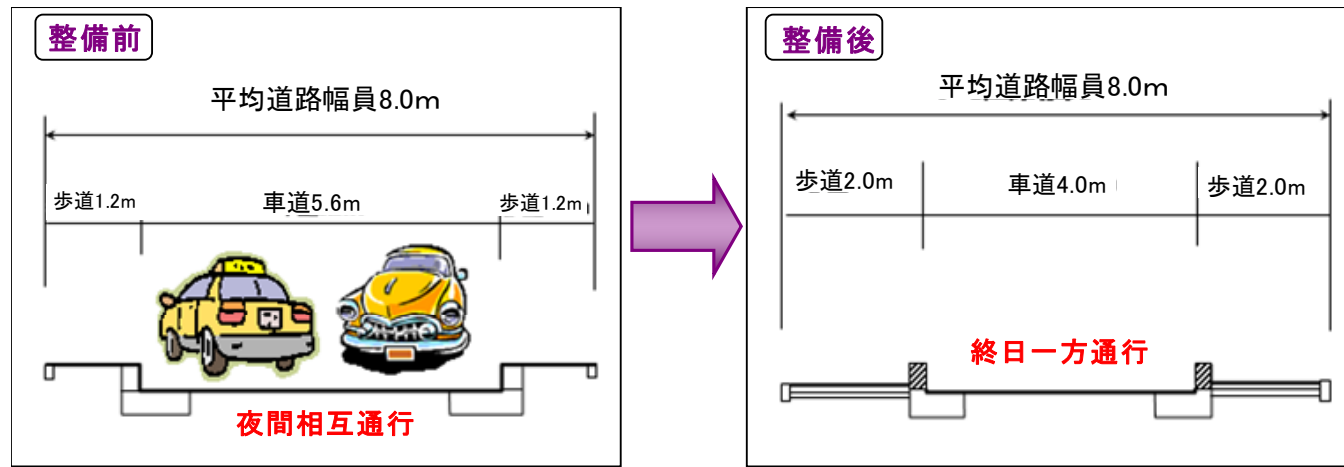
## 文京区千駄木三・四・五丁目地区

都市計画道路に囲まれた文京区千駄木三・四・五丁目地区は、地区内に特別養護老人ホーム、保健センター、学校等の公共施設が多数ある。地区内の道路は、そのほとんどが狭隘な道路であり、歩道設置路線であっても歩道幅員が狭く、歩行者の通行が困難であった。さらに、周辺幹線道路からの通過交通が多く、地域住民から道路環境の早期改善が強く求められていた。

これを踏まえ、平成12年より地域住民による協議会で検討を行い、面的かつ総合的な交通対策を展開し、車より歩行者等を優先するとともに無電柱化等による環境整備を併せて行うコミュニティ・ゾーンとして整備することとした。

具体的には、ゾーンの出入口に規制標識、イメージハンプ及び物理的デバイスの設置を行い、通過交通を排除するとともにゾーン内の道路では、狭さくなどを設置し車両走行速度の抑制を行う。また、地区内骨格道路においては、交通規制の見直し、電線類の地中化、たまりスペースを確保するなど、安全・快適な歩行空間を創設し、総合的なコミュニティ道路として整備を行った。

### ○ コミュニティ道路・電線共同溝（概略断面図）




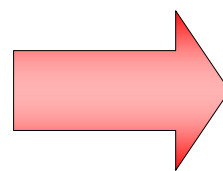


# 千駄木三・四・五丁目地区コミュニティ・ゾーン整備写真

## ● コミュニティ道路整備(千駄木小学校前通り)



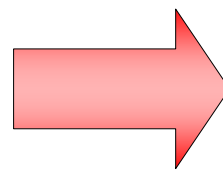
整備前



整備後



整備前



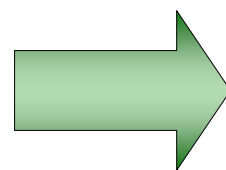
整備後



# ● 歩車共存道路整備(駒込学園横)



整備前



整備後

# ● 交通安全対策

狭さく

路面標示

