

# 向丘・弥生・根津・千駄木地区 コミュニティ・ゾーン整備

## 【第7回協議会】

平成26年12月1日 汐見小学校1階ランチルーム  
平成26年12月11日 根津小学校2階会議室

## < 資料の確認 >

**資料-1 : 議事次第**

**資料-2 : 第7回協議会資料**

**資料-3 : 東大弥生門横断交通量(暗闇坂)  
交通量調査結果**

### **3. 議 事**

- 1) 前回までの振り返り(整備優先道路整備計画案の確認)**
- 2) 整備優先道路の整備計画案の再検討**
- 3) 個別対策箇所における整備計画案の検討**
- 4) 住民意見交換会の開催について**
- 5) 第8回協議会の案内**

# 1) 前回までの振り返り

## ■今年度の協議会検討スケジュール

	時期	主な内容	備考
第5回協議会	7/2	本年度検討内容等の確認	合同開催
一方通行化アンケート	7月	一方通行化意向把握	沿道住民対象
沿道町会説明会①	8/29	藍染大通り(道路形状)	藍染町会
第6回協議会	9/2 9/12	整備計画案の検討① (整備優先道路)	エリア別開催
暗闇坂交通量調査	11/5	弥生門前横断歩行者類	信号機設置判断
沿道町会説明会②	11/12 11/19	S坂下～不忍通り(景観) 藍染大通り(景観等)	根津八重垣町会 藍染町会
第7回協議会	12/1 12/11	整備計画案の検討② (整備優先道路&個別対策箇所)	エリア別開催
スムーズ歩道社会実験	11/29 ～12/17	利用アンケート調査 (予定)12/14(日)現地ヒアリング)	藍染大通り
住民意見交換会	2/2・3	整備計画案の確認	エリア別開催
第8回協議会	2月	整備計画・スケジュールの確認	合同開催
住民説明会	3月	整備計画に関する説明	地域住民対象

# 1) 前回までの振り返り

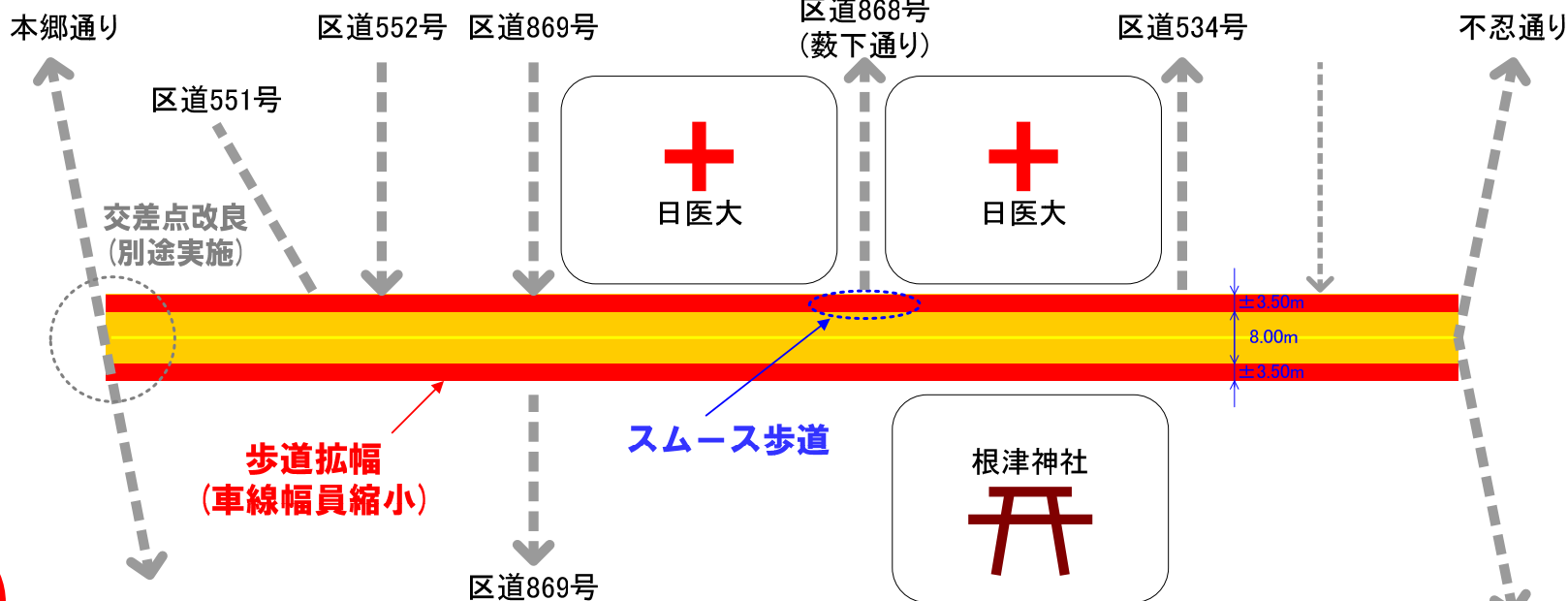
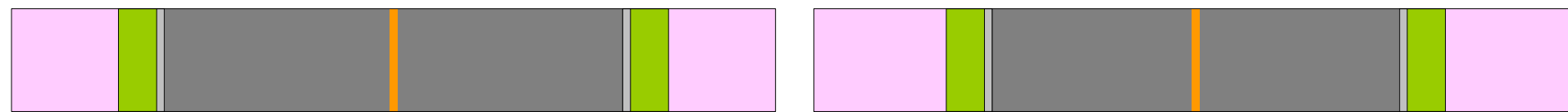
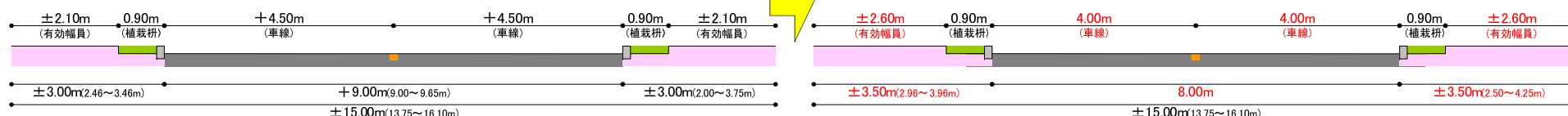
(向丘・千駄木)

## ①区道870号(日医大前)

緊急車両の通行を確保した上で歩行空間を整備

【現況】

【整備計画案】



※日医大整備後の状況(公開空地及び駐停車車両)を踏まえ、最終決定

# 1) 前回までの振り返り

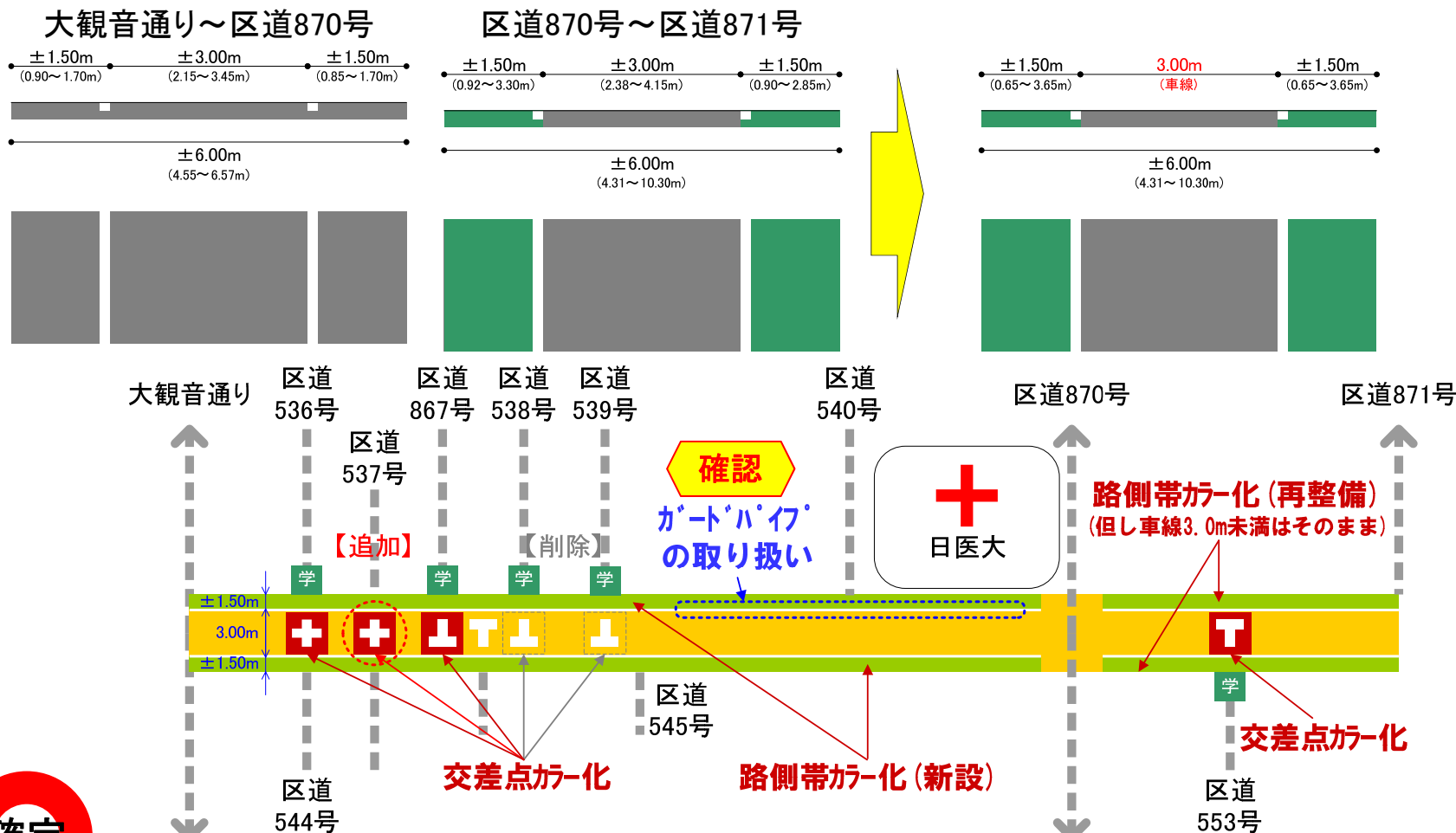
(向丘・千駄木)

## ②区道869号(駒込学園前～日医大)

### 車道幅員統一(縮小) 及び 路側帯明確化

【現況】

【整備計画案】



※日医大工事に影響のない範囲から整備(区道870号～区道871号間)

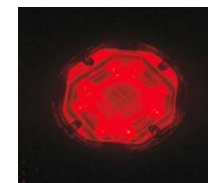
# 1) 前回までの振り返り

(向丘・千駄木)

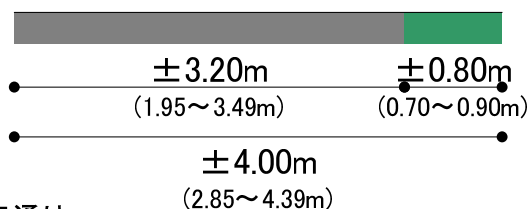
## ③区道868号(藪下通り)

### 交差点対策強化(カー舗装 & 自発光鋏)

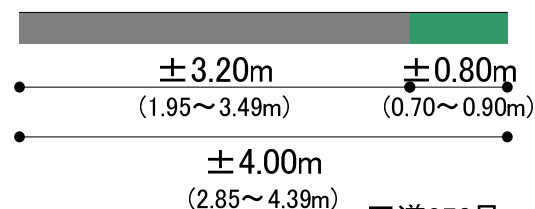
〈断面構成(路側帯カー舗装幅)は変えられない〉



#### 【現況】



#### 【整備計画案】



大観音通り

文 第八中  
文 汐見小

区道  
527号

確認  
「ガードパイプ」  
の取り扱い

区道  
533号

+

日医大

ハンプ  
(スムーズ歩道)

1.50m  
±2.50m

交差点カー化  
自発光鋏

区道  
867号

区道  
528号

区道  
530号

区道  
540号

+

日医大



※交差点対策強化(カー舗装 & 自発光鋏)

※日医大付近は、日医大整備後の状況(公開空地)を踏まえ最終決定

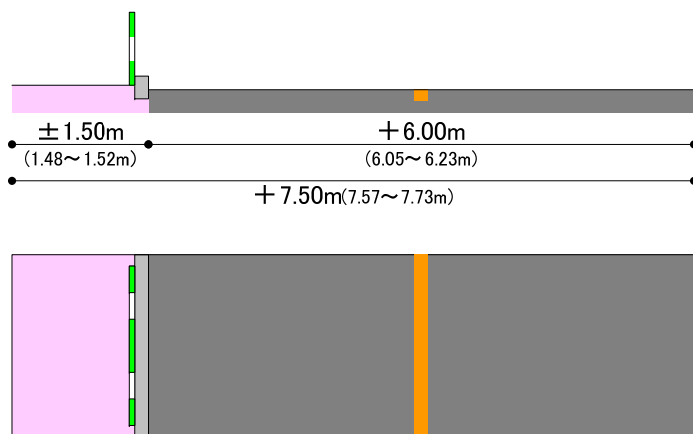
# 1) 前回までの振り返り

(弥生・根津)

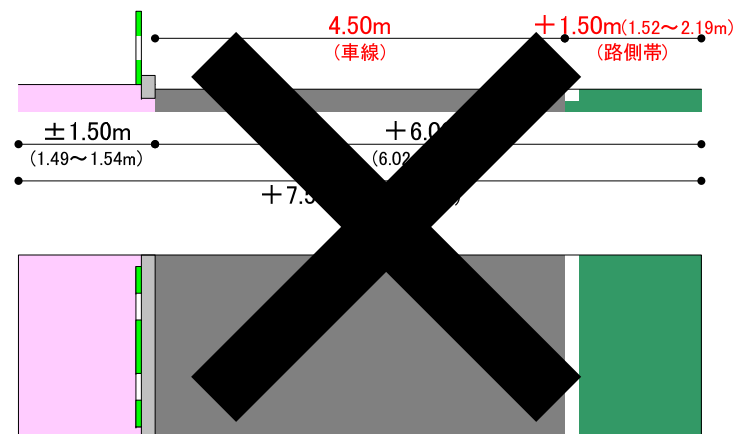
## ④文台3号(暗闇坂)

速度抑制(車道幅員縮小及び交差点対策)

【現況】



【整備計画案】



- ※一方通行化は見送り
- ※交差点部カラー舗装化
- ※減速路面表示(下り坂部)



- ※断面構成の再検討(東大側1.5mカラー路側帯は過剰)
- ※東大弥生門前横断歩道への信号機設置
- ※公衆トイレ周辺での駐車やドライバーのマナー

台東区報告済



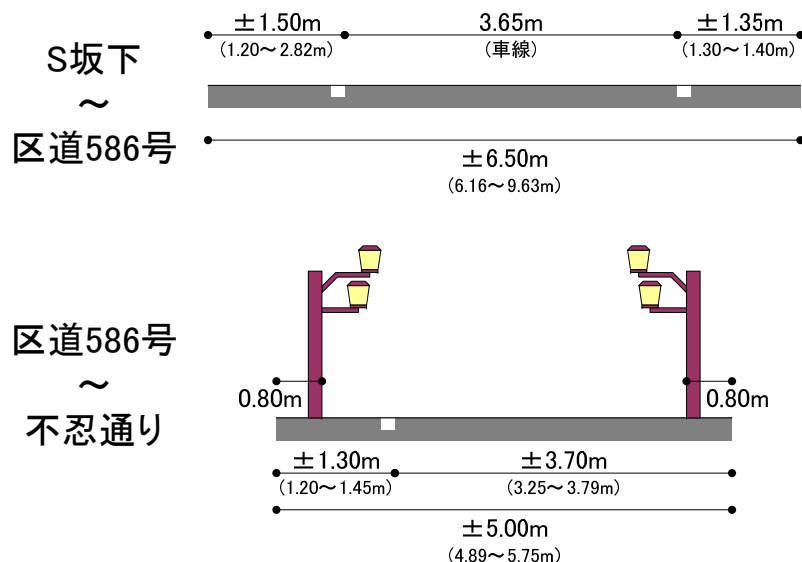
# 1) 前回までの振り返り

(弥生・根津)

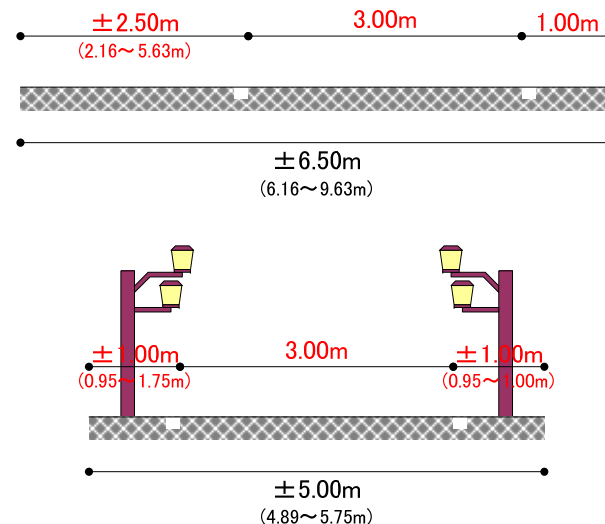
## ⑤区道871号 (S坂下～不忍通り)

両側外側線設置(車道幅員縮小) & 景観配慮型舗装

【現況】



【整備計画案】



確定

- ※全線を通じて車道幅員3.0m
- ※車道・路側帯とも景観に配慮したアスファルト舗装
- ※商店街街灯は残す(移動は可)

宿題

- ※景観配慮型舗装のデザイン
  - ⇒ 根津八重垣町会：説明会開催(11/12)
  - ⇒ 宮本町会：町会意向確認(11/20)

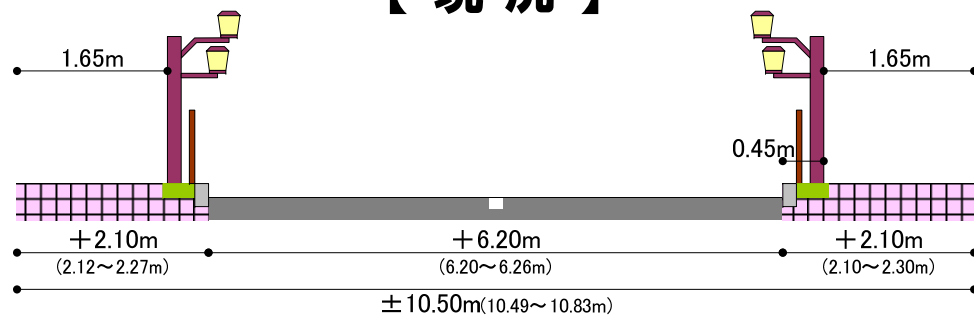
# 1) 前回までの振り返り

(弥生・根津)

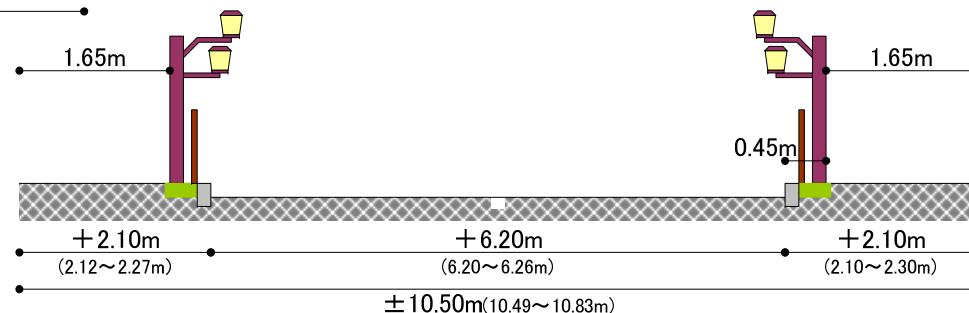
## ⑥区道871号(藍染大通り)

### 歩車分離&景観配慮型舗装

#### 【現況】



#### 【整備計画案】



確定

- ※道路断面構成(幅員・構造・センターライン)は変更しない
- ※景観に配慮したアスファルト舗装
- ※商店街街灯は移動しない

宿題

- ※景観配慮型舗装のデザイン
  - ※主要交差点部のバリアフリー化
- ⇒ 藍染町会：説明会開催(11/19)

→ スムース歩道社会実験

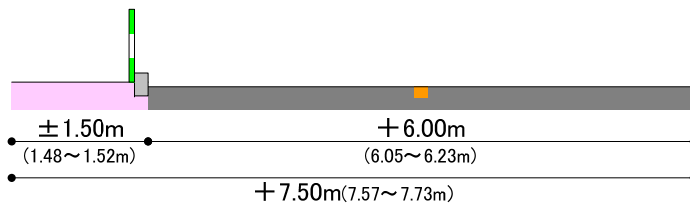
## 2) 整備優先道路の整備計画案の再検討 (弥生・根津)

### ④文台3号(暗闇坂)

#### ■断面構成の再検討

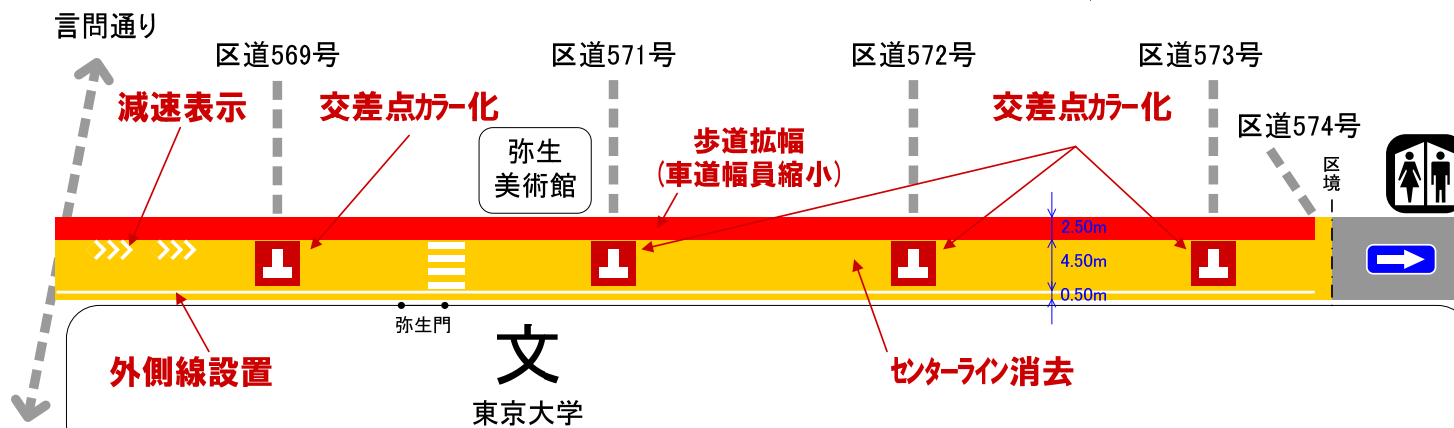
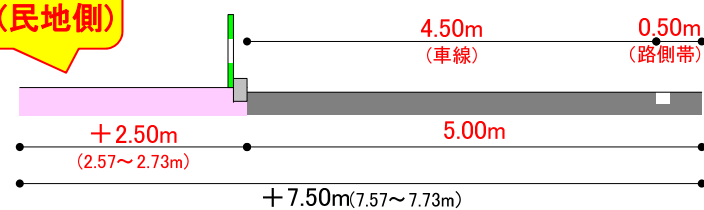
速度抑制(車道幅員縮小及び交差点対策)

【現況】



【課題】  
電柱移設(民地側)

【整備計画案】



※速度抑制 ⇒ 「歩道拡幅」 & 「外側線設置」 & 「センターライン消去」

## 2) 整備優先道路の整備計画案の再検討 (弥生・根津)

### ④文台3号(暗闇坂)

#### ■東大弥生門前横断歩道信号機設置

○約6,300人台/12Hが弥生門を通過

・道路横断者：約5,100人台/12H(60.3%)

⇒ 7人台/分が暗闇坂を横断

・横断歩道利用者：約660人台/12H(10.4%)

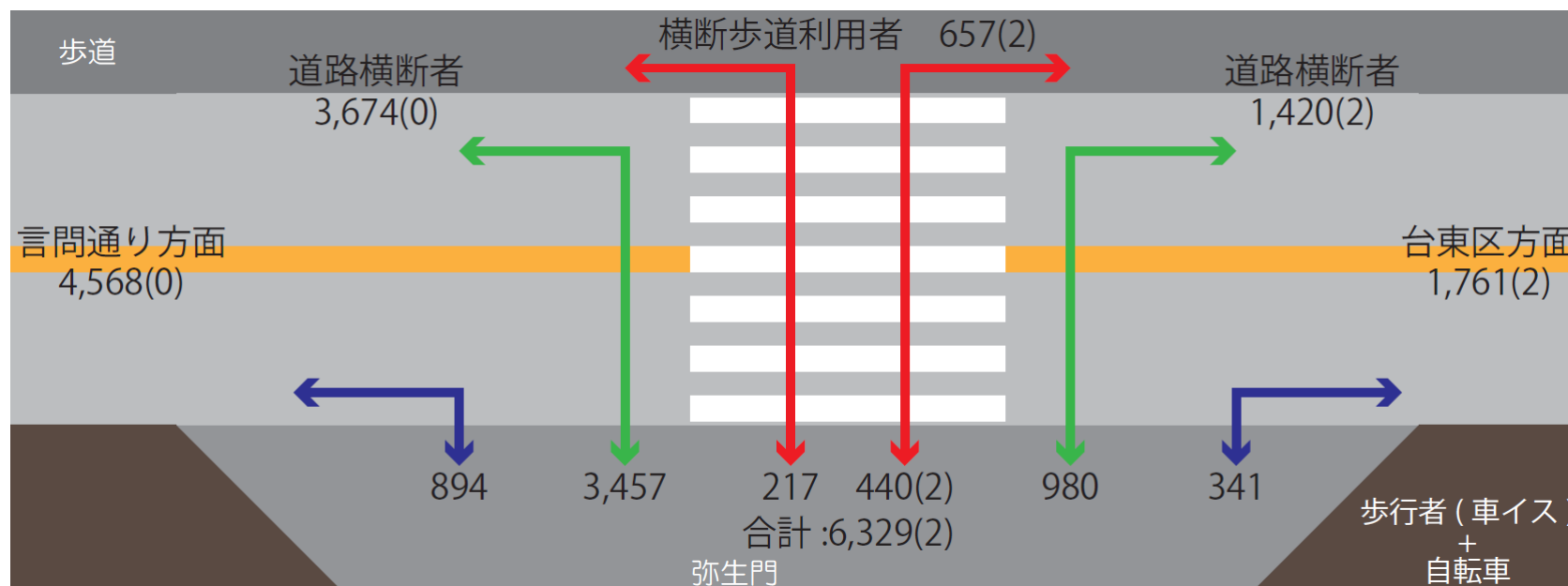
⇒ 道路横断者のうち横断歩道を利用する人は約13%

ピーク:246台/9時台

○自動車交通量：2,082台/12H(H25.10.29(火)7:00~19:00)

⇒ 道路横断者の約41%(弥生門利用者の約33%)

※信号機設置判断は  
次年度以降  
(調査結果警察報告済)



調査実施日：H26.11.5(水)7:00~19:00

(昨年度)  
998人台/12H



## 2) 整備優先道路の整備計画案の再検討 (弥生・根津)


### ⑤区道871号 (S坂下～不忍通り)

#### ■景観配慮型舗装のデザイン

【現況】



【整備イメージ】



#### ■アンケート結果 (11/20～26: ふれあい館吐^-)

	有効回答数		
	グレー	ちゃ	きいろ
舗装の色	31 81.6%	5 13.2%	2 5.3%

※沿道町会説明会 (藍染町会・根津八重垣町会) 時の回答 (31) を含む (宮本町会からは、「グレー」で回答あり)

※石畳風グレーアスファルト舗装 (カッター目地)

## 2) 整備優先道路の整備計画案の再検討 (弥生・根津)


### ⑥区道871号(藍染大通り)

#### ■景観配慮型舗装のデザイン

【現況】



【整備イメージ】



#### ■アンケート結果 (11/20~26:ふれあい館吐^-)

	有効 回答数	車道の色			歩道の色		
		グレー	ちゃ	きいろ	グレー	ちゃ	きいろ
車道と歩道は 同じ色	1 2.3%	0 0%	1 100%	0 0%	-	-	-
車道と歩道は 別の色	10 22.7%	6 60.0%	3 30.0%	1 10.0%	3 30.0%	6 60.0%	1 10.0%
<b>歩道は</b>	<b>33</b>	<b>33</b>	0	0	-	-	-
<b>黒(通常AS)</b>	<b>75.0%</b>	<b>100%</b>	0%	0%	-	-	-

※沿道町会説明会(藍染町会・根津八重垣町会)時の回答(31)を含む  
(宮本町会からは、「歩道:黒・車道:グレー」で回答あり)

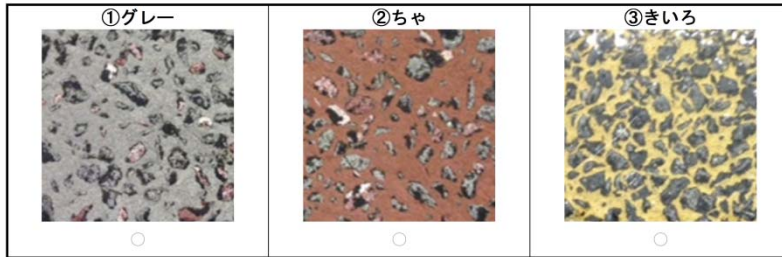
※車道：石畳風グレーアスファルト舗装(カッター目地)

※歩道：通常クロアスファルト舗装

「区道 871 号 (S 坂下～不忍通り及び藍染大通り)」  
【景観配慮型舗装 (舗装のカラー化)】に関するアンケート

【設問①】「S 坂下～不忍通り」についてお尋ねします！

- アスファルト舗装の色には、主に以下の 3 種類がありますが、あなたが区道 871 号に似合うと思う色を 1 つ選び、○印をつけて下さい。



(実際の色は異なることもあります)

【設問②】「藍染大通り」についてお尋ねします！

- 「S 坂下～不忍通り」は、歩道がないため、道路面全てを同じ舗装とすることが可能ですが、「藍染大通り」については、車道と歩道で同じ舗装とすることが大変困難となります。そこで【車道】と【歩道】の舗装について、あなたがよいと思うものを 1 つ選び、○印をつけて下さい。

<input type="radio"/>	A) 車道と歩道は、同じカラー舗装がよい ※ (①グレー ②ちゃ ③きいろ)
<input type="radio"/>	B) 車道と歩道は、別のカラー舗装がよい ※車道 (①グレー ②ちゃ ③きいろ) ※歩道 (①グレー ②ちゃ ③きいろ)
<input type="radio"/>	C) 歩道については、通常のアスファルト舗装 (黒) でよい (カラー化しない) ※車道 (①グレー ②ちゃ ③きいろ)

(枠内 ※ の色は、設問①の色見本を参照し、あわせて○印をつけて下さい)

【設問③】自由意見

ご協力ありがとうございました。

※本アンケートは協議会での検討資料とさせていただきます(アンケートの多数決で舗装の色を決定するものではありません)

【連絡先】文京区土木部道路課 磯崎 TEL:03-5803-1248 (直通)



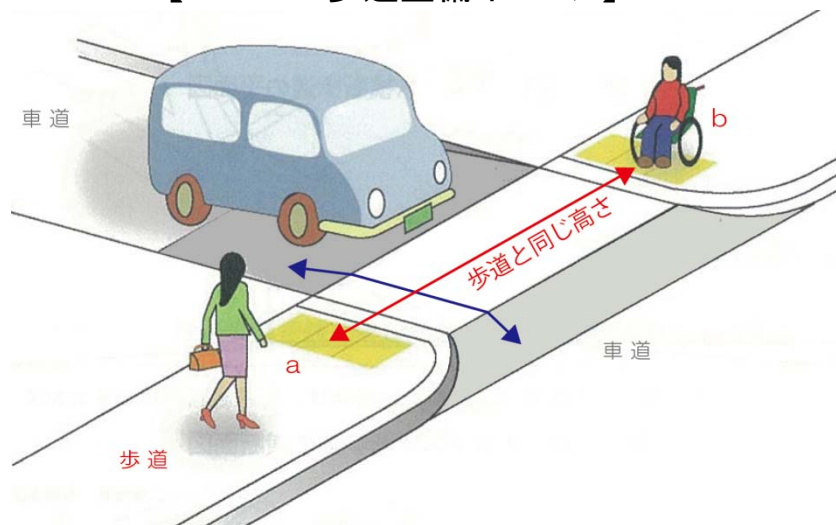


## 2) 整備優先道路の整備計画案の再検討 (弥生・根津)

### ⑥区道871号(藍染大通り)

#### ■スムーズ歩道社会実験

【スムーズ歩道整備イメージ】



設置工事: 11/25~11/28

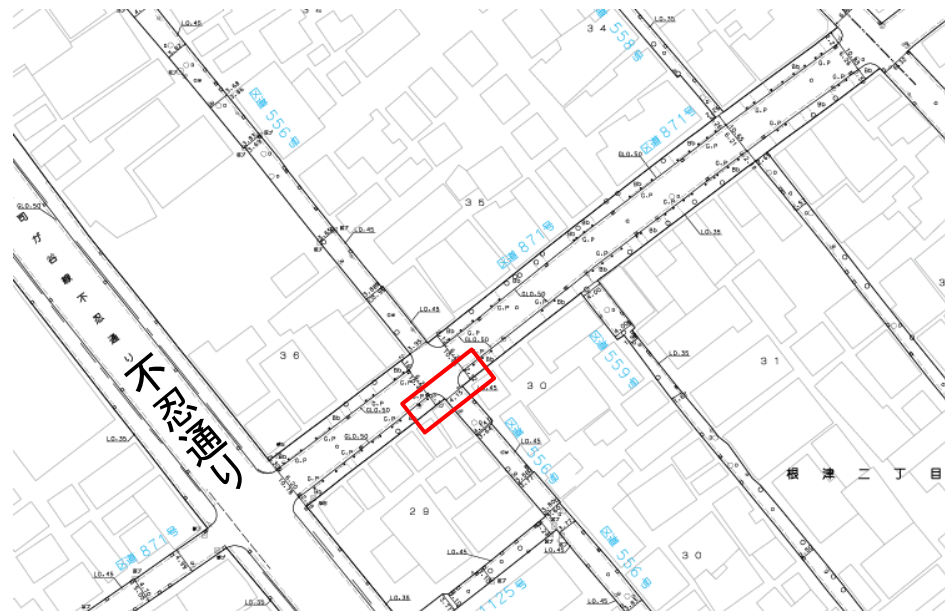
社会実験: 11/29~12/17(19日間)

撤去工事: 12/18~12/19

【スムーズ歩道体験会】

12/14(日) 11:00~16:00(利用者アンケート)

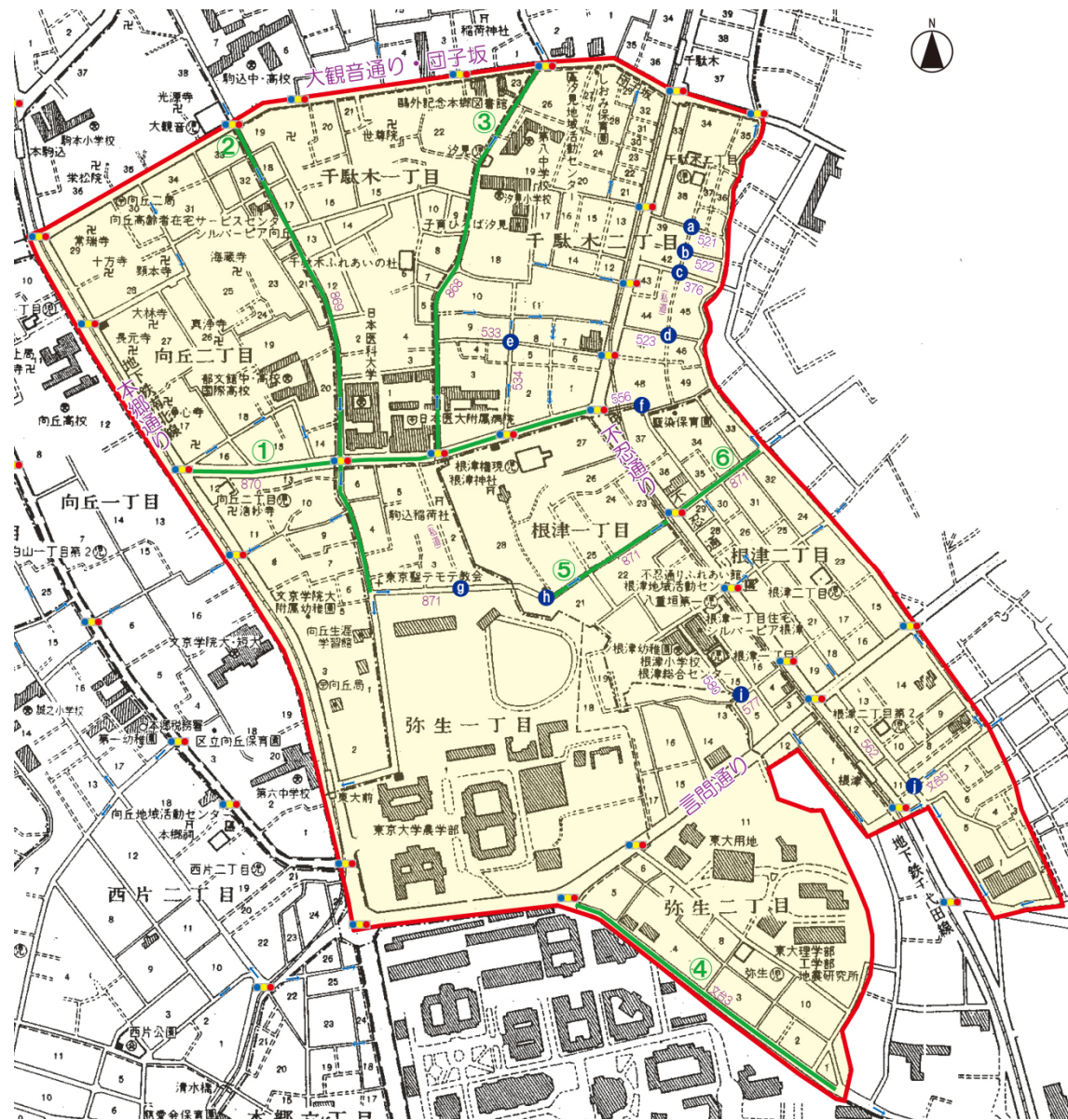
※14:00~15:00: 車イスを用意します



# 3) 個別対策箇所における整備計画案の検討

## ■ 個別対策箇所の位置

- a : 区道521号×私道
- b : 区道522号×私道
- c : 区道376号×私道
- d : 区道523号×私道
- e : 区道534号×区道533号
- f : 区道556号×私道
- g : 区道871号×私道
- h : 区道871号 (S坂)
- i : 区道580号×区道577号
- j : 区道562号×文台5号



# 3) 個別対策箇所における整備計画案の検討

## ■個別対策箇所の確認

(向丘・千駄木)

		無対策	一時停止	カーブミラー	クロスマーク	交差点二一ト	備考
a	区道521号×私道			○	○		交差点私道内
b	区道522号×私道	○					交差点区道内
c	区道376号×私道		○ (私道側)	○	○		交差点区道内
d	区道523号×私道		○ (私道側)	○	○		交差点区道内
e	区道534号×区道533号		○	○	○	○	
f	区道556号×私道	○					交差点区道内

※「a」「b」は対策できない

a: 交差点は私道のため整備できず

b: 交差する区道は狭く整備効果は小さい

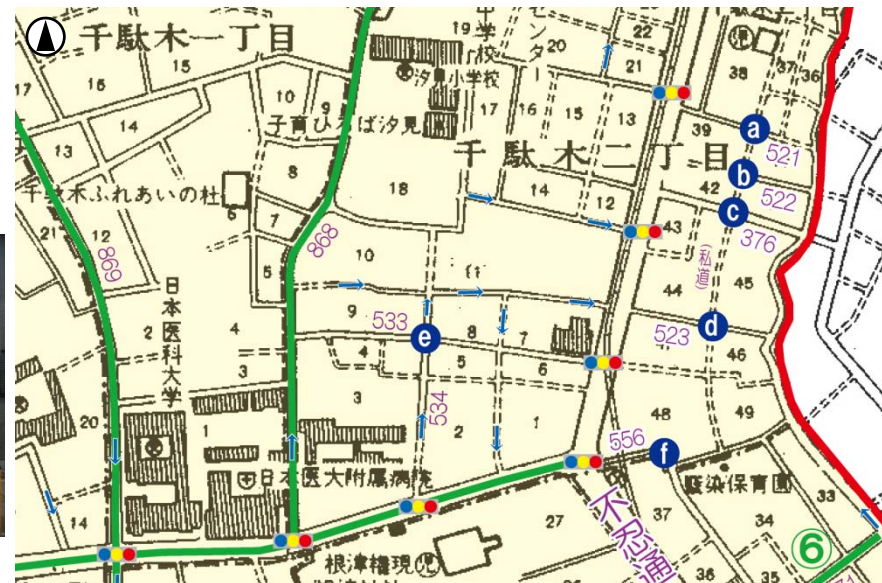
区道の交通量は少ない?!



不忍通り向き(西向)



区界向き(東向)



# 3) 個別対策箇所における整備計画案の検討

## ■個別対策箇所の検討

(向丘・千駄木)

	【現況】	【整備計画案】
c		<p>交差点ニート</p>
d		<p>交差点ニート</p>

※区では、原則私道との交差点では、ニート舗装等の対策を実施しない方針としています

# 3) 個別対策箇所における整備計画案の検討

## ■個別対策箇所の検討

(向丘・千駄木)

	【現況】	【整備計画案】
e		<p>自発光式鋏＋減速表示</p> <p>整備イメージ</p>
f		<p>交差点ニート</p> <p>整備イメージ</p>

# 3) 個別対策箇所における整備計画案の検討

## ■個別対策箇所の確認

(弥生・根津)

		無対策	一時停止	カーブミラー	加減マーク	交差点二一ト	備考
g	区道871号×私道				○		交差点区道内
h	区道871号(S坂)	○					
i	区道580号×区道577号			○	○		路面標示有
j	区道562号×文台5号		○	○	○		



# 3) 個別対策箇所における整備計画案の検討

## ■ 個別対策箇所の検討

(弥生・根津)

	【 現 況 】	【 整備計画案 】
g	<p>私道</p> <p>区道871号</p>	<p>交差点ニート</p> <p>私道</p> <p>区道871号</p> <p>整備イメージ</p>
h	<p>根津神社</p> <p>区道871号(S坂下)</p>	<p>ゼブラニート</p> <p>根津神社</p> <p>区道871号(S坂下)</p> <p>整備イメージ</p>

# 3) 個別対策箇所における整備計画案の検討

## ■ 個別対策箇所の検討

(弥生・根津)

	【 現 況 】	【 整備計画案 】	
i		<p>交差点ニート</p>	<p>【現在の路面標示】</p>
j		<p>交差点ニート</p>	<p>整備イメージ</p>



## 4) 住民意見交換会の開催について

当初はアンケート(無作為抽出)の予定でしたが、意見交換会に変更します！

### ■目的

整備計画案に対する意見を把握し、計画に反映する

### ■開催時期

2月2日・3日(エリア別各1回)

### ■開催内容

これまで検討を進めてきた

- ①整備優先道路における整備計画案
- ②個別対策箇所における整備計画案

について、意見(評価)及び要望等をいただく(アンケートもその場で実施)

# 5) 第8回協議会の案内

## ■議事内容

- ①住民意見交換会の報告
- ②整備計画・スケジュールの確認
- ③住民説明会スケジュール など

### 2月

月	火	水	木	金	土	日
意見交換会 2	3	4	5	6	7	8
← 確定 →						
9	10	11	12	13	14	15
16	17	18	19	20	21	22
23	24	25	26	27	28	1

### 3月

月	火	水	木	金	土	日
2	3	4	5	6	7	8
住民説明会						
9	10	11	12	13	14	15
← いずれか1日 →						
16	17	18	19	20	21	22
23	24	25	26	27	28	29
30	31					