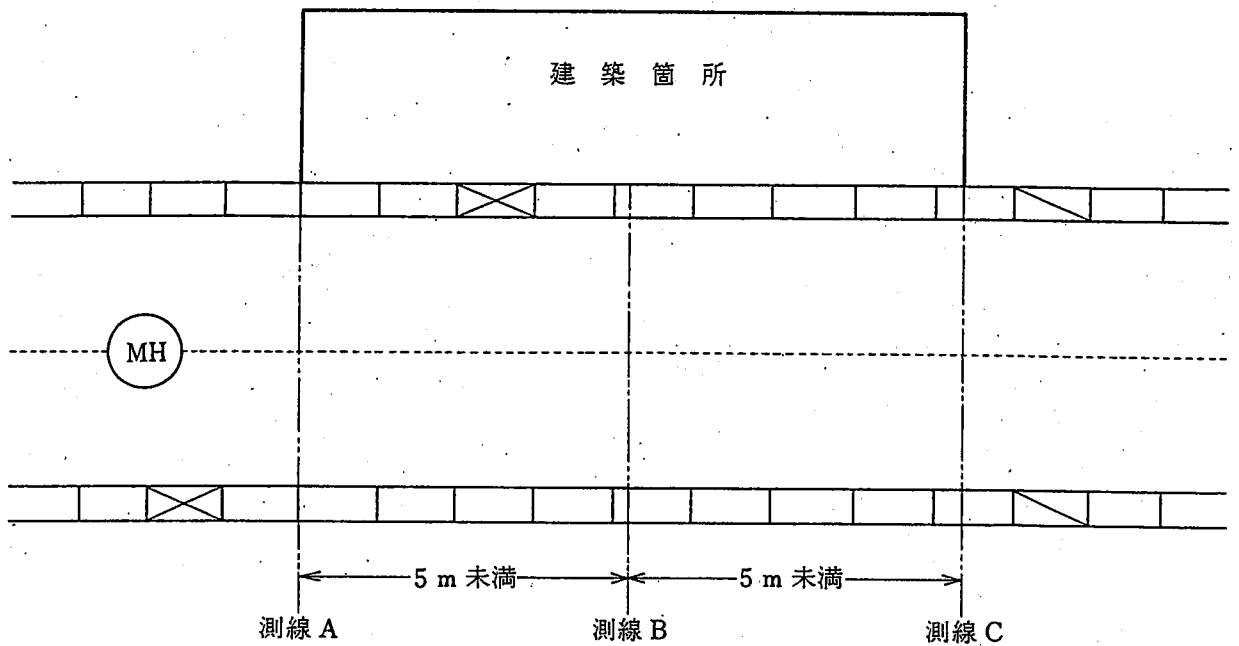


# 道路高低測量基本測点位置図

## 1. 前面道路にL形溝がある場合の測点

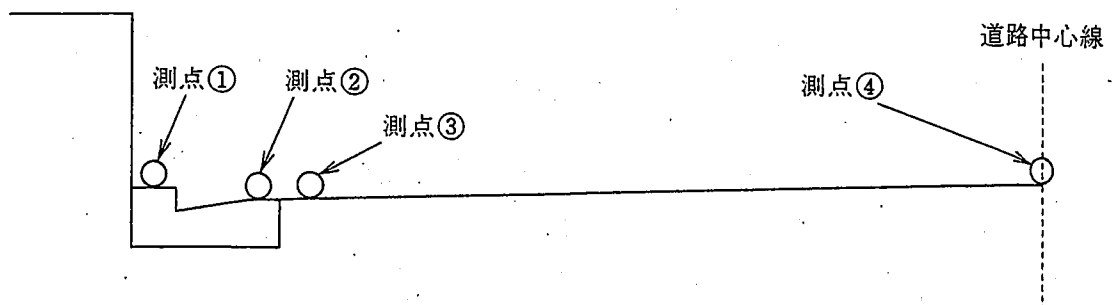
### ○ 道路高低測線位置図（平面図）

- ・ 下水人孔等の不動点を仮BMとし、5 m未満に一箇所を基本として測線をおとすこと。
- ・ L形溝および道路勾配に変化点がある場合は、上記のほかに測線としておとすこと。



### ○ 各測線における道路高低測点位置図（断面図）

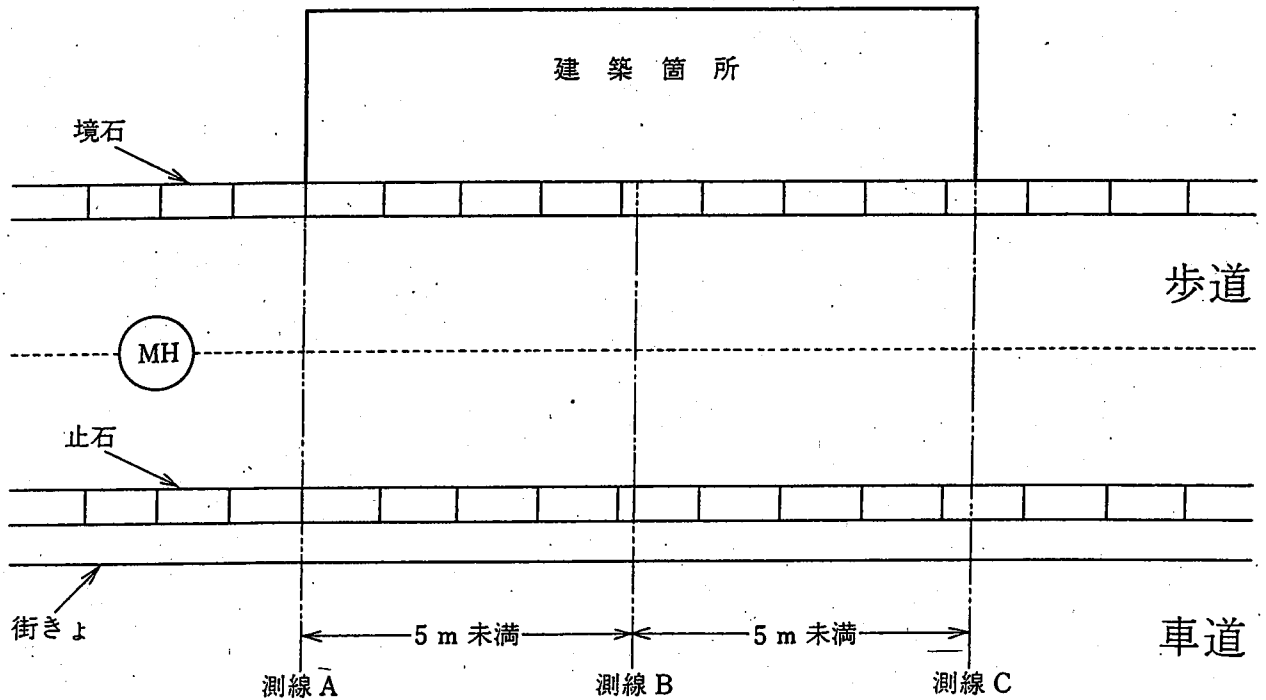
- ・ 下図の測点を原則とするが、このほか落ち込み等ある場合は、確実に測点としておとし測量すること。



## 2. 前面道路に歩道がある場合の測点

### ○ 道路高低測線位置図（平面図）

- ・ 下水人孔等の不動点を仮BMとし、5 m未満に一箇所を基本として測線をおとすこと。
- ・ L形溝および道路勾配に変化点がある場合は、上記のほかに測線としておとすこと。



### ○ 各測線における道路高低測点位置図（断面図）

- ・ 下図の測点を原則とするが、このほか落ち込み等ある場合は、確実に測点としておとし測量すること。

